MAPA DO CELÓW PROJEKTOWYCH

Oznaczenie kancelaryjne zgłoszenia pracy geodezyjnej		**GN.VII.6640.1196.2020**
Nazwa miejscowości		**Niechłód, Trzebiny, Długie Nowe, Długie Stare**
Jednostka ewidencyjna	identyfikator	**301305_2**
	Nazwa	**Święciechowa**
Obręb ewidencyjny	Identyfikator	**0005**
	nazwa	**Niechłód**
	Identyfikator	**0012**
	nazwa	**Trzebiny**
	Identyfikator	**0006**
	nazwa	**Długie Nowe**
	Identyfikator	**0009**
	nazwa	**Długie Stare**
Skala mapy		**1:1000**
Nazwa układu współrzędnych	Prostokątnych płaskich	**1965**
	Układu wysokości	**Kronsztad 60**
Oznaczenie granic obszaru ,który był przedmiotem aktualizacji		▬ ▬ ▬ ▬
Informacje o służebnościach gruntowych mających wpływ na zagospodarowanie gruntów zlokalizowanych w granicach inwestycji		NIE BADANO
Data opracowania mapy		16.09.2020

"GEODEZJA"
mgr inż. Maciej Łuczak
64-100 Leszno, ul. Francuska 93
tel. kom. 609 460 074
NIP 697-186-32-38, REGON 411447467
GUGiK nr 16882

inż. Maciej Rosa
Geodeta Uprawniony
nr uprawnień 22839

Poświadcza się, że niniejszy dokument został opracowany w wyniku prac geodezyjnych i kartograficznych, których rezultaty zawiera operat techniczny wpisany do ewidencji materiałów państwowego zasobu geodezyjnego i kartograficznego

STAROSTA LESZCZYŃSKI

P.3013.2020.3087
(identyfikator ewidencyjny materiału zasobu - operatu technicznego)

23 WRZ. 2020
(Data wpisania operatu technicznego do ewidencji materiału zasobu)

Z up. Starosty Leszczyńskiego
Roman Sikorski
St. Specjalista
w Wydziale Geodezji, Kartografii, Katastru i Gospodarki Nieruchomościami
(imię, nazwisko i podpis osoby reprezentującej organ)

ŁĄCZY ARKUSZE 2-3

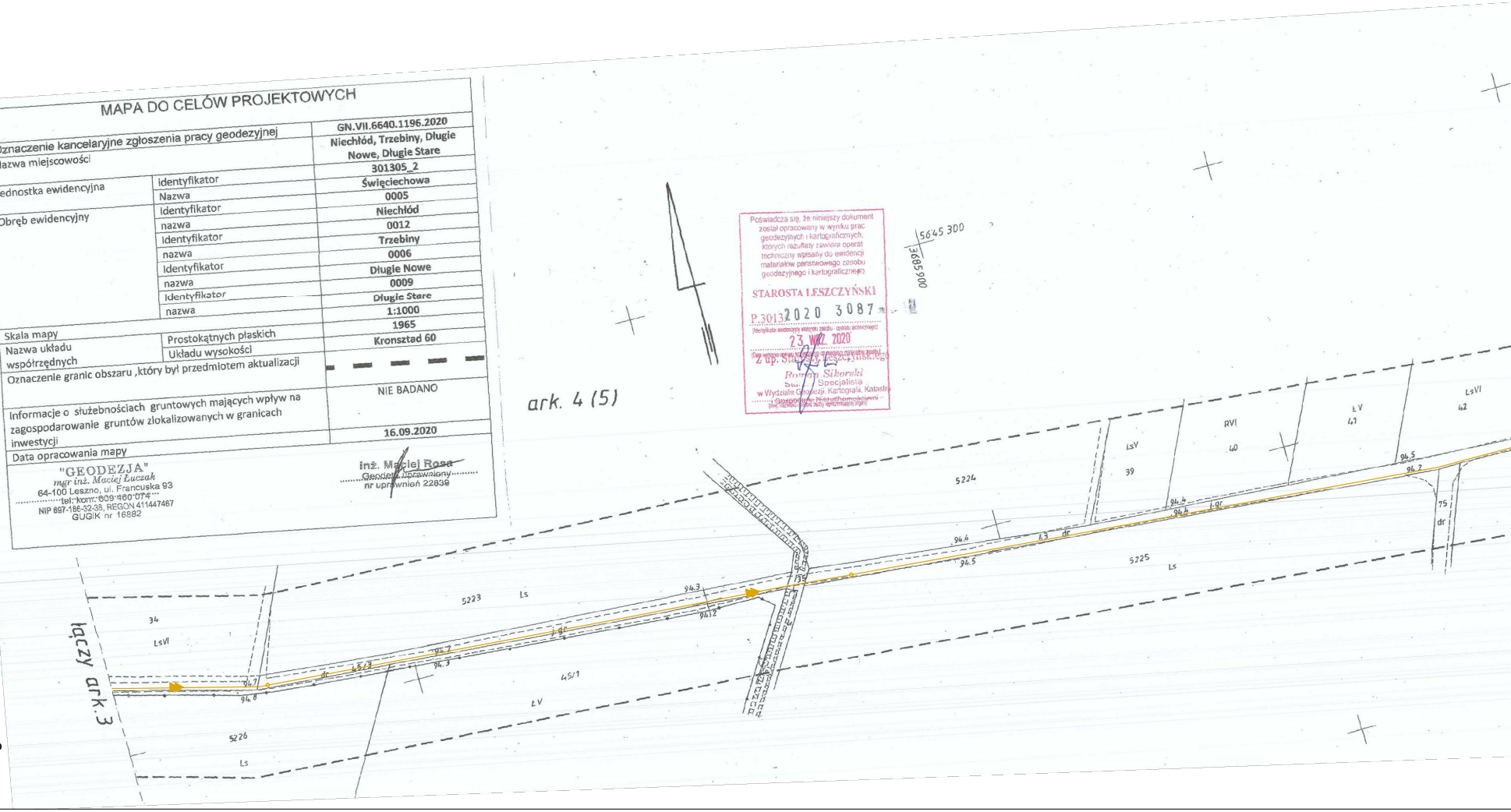
ark. 4 (5)
5645 300
3685900
łączy ark. 3
5224
LsV
39
RVI
40
ŁV
41
LsVI
42
94.5
94.7
94.4
94.4
l.gr
75
dr
94.6
94.5
43
dr
5225
Ls
5223
Ls
94.3
94.12
34
LsVI
94.7
94.8
dr
45/3
94.2
94.3
l.gr
45/1
ŁV
5226
Ls

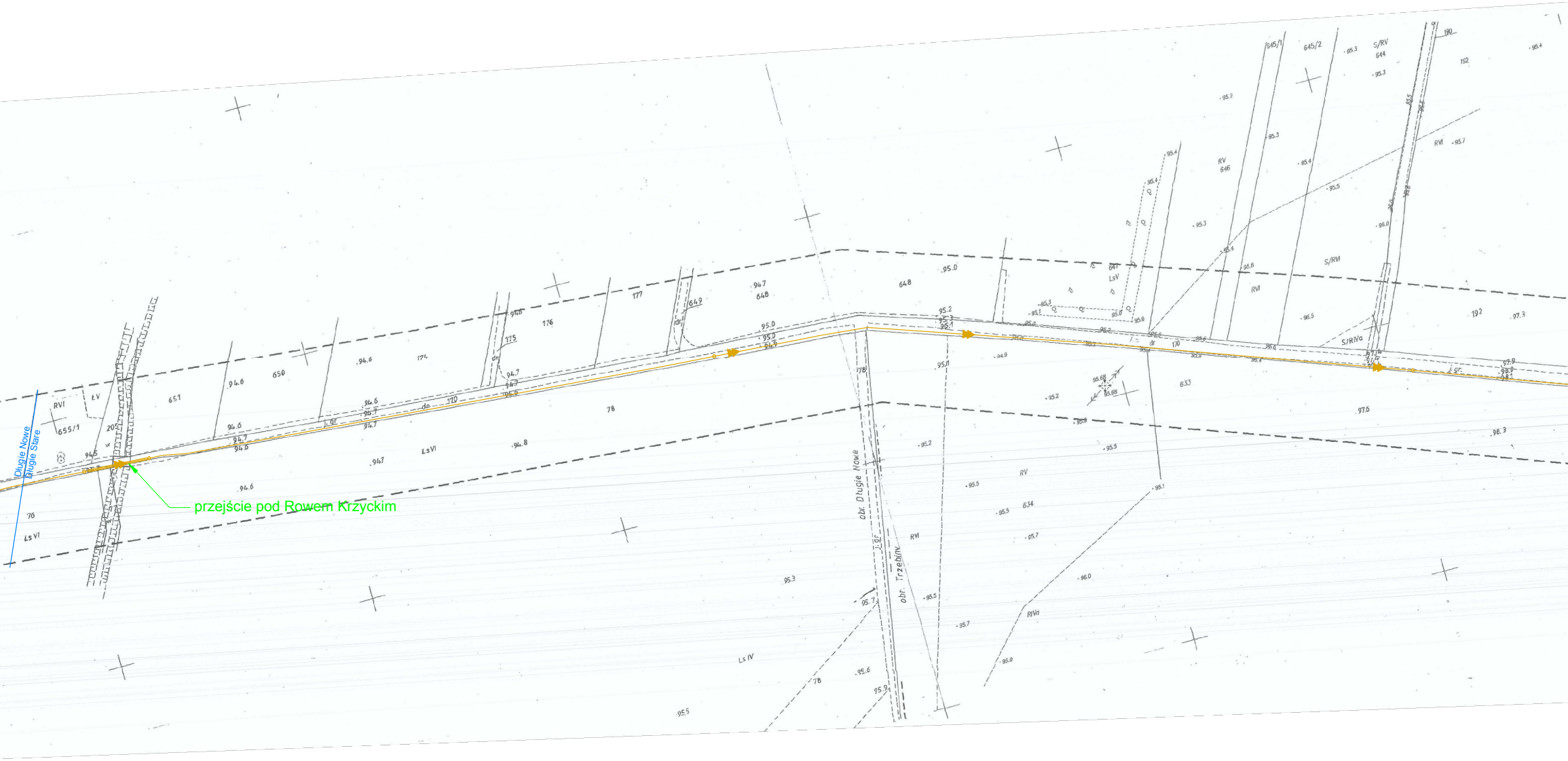

Długie Nowe
Długie Stare
przejście pod Rowem Krzyckim
obr. Długie Nowe
obr. Trzebiny
655/1
651
650
649
648
645/1
645/2
644
646
641
633
634
192
190
179
177
176
175
174
170
78
76
205
RVI
ŁV
LsVI
LsV
LsIV
RV
S/RV
S/RVI
S/RVIa
RVIa

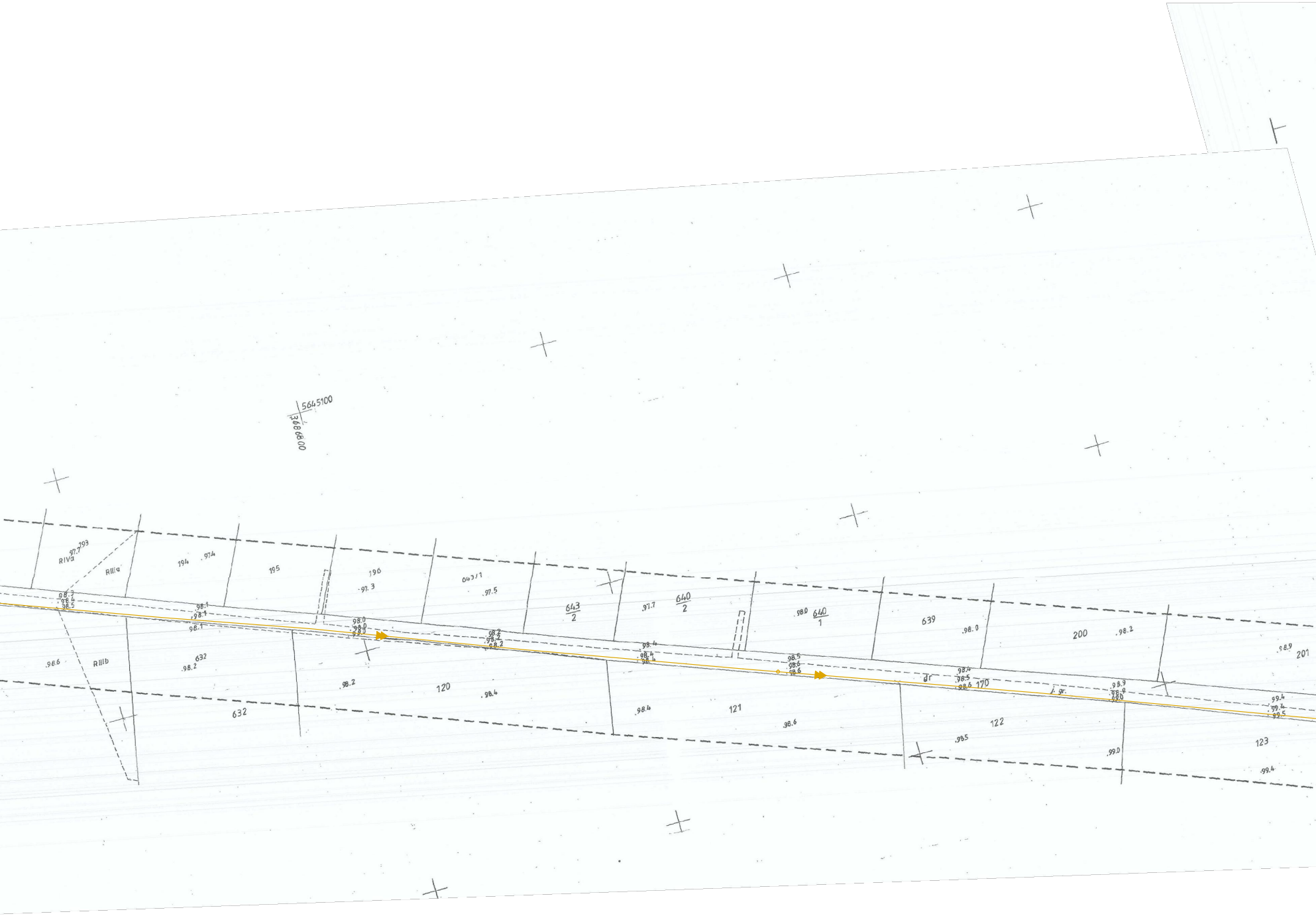
5645100
5688600
RIVa
97.7
193
RIIIa
194
97.4
195
196
97.3
643/1
97.5
643
2
97.7
640
2
98.0
640
1
639
98.0
200
98.2
98.9
201
98.3
98.4
98.5
98.1
98.1
98.1
98.0
98.0
98.0
98.2
98.2
98.2
98.4
98.4
98.4
98.5
98.6
98.6
dr
98.4
98.5
98.6
170
j. gr.
98.9
98.9
99.0
99.4
99.4
99.5
98.6
RIIIb
632
98.2
98.2
120
98.4
632
98.4
121
98.6
122
98.5
99.0
123
99.4

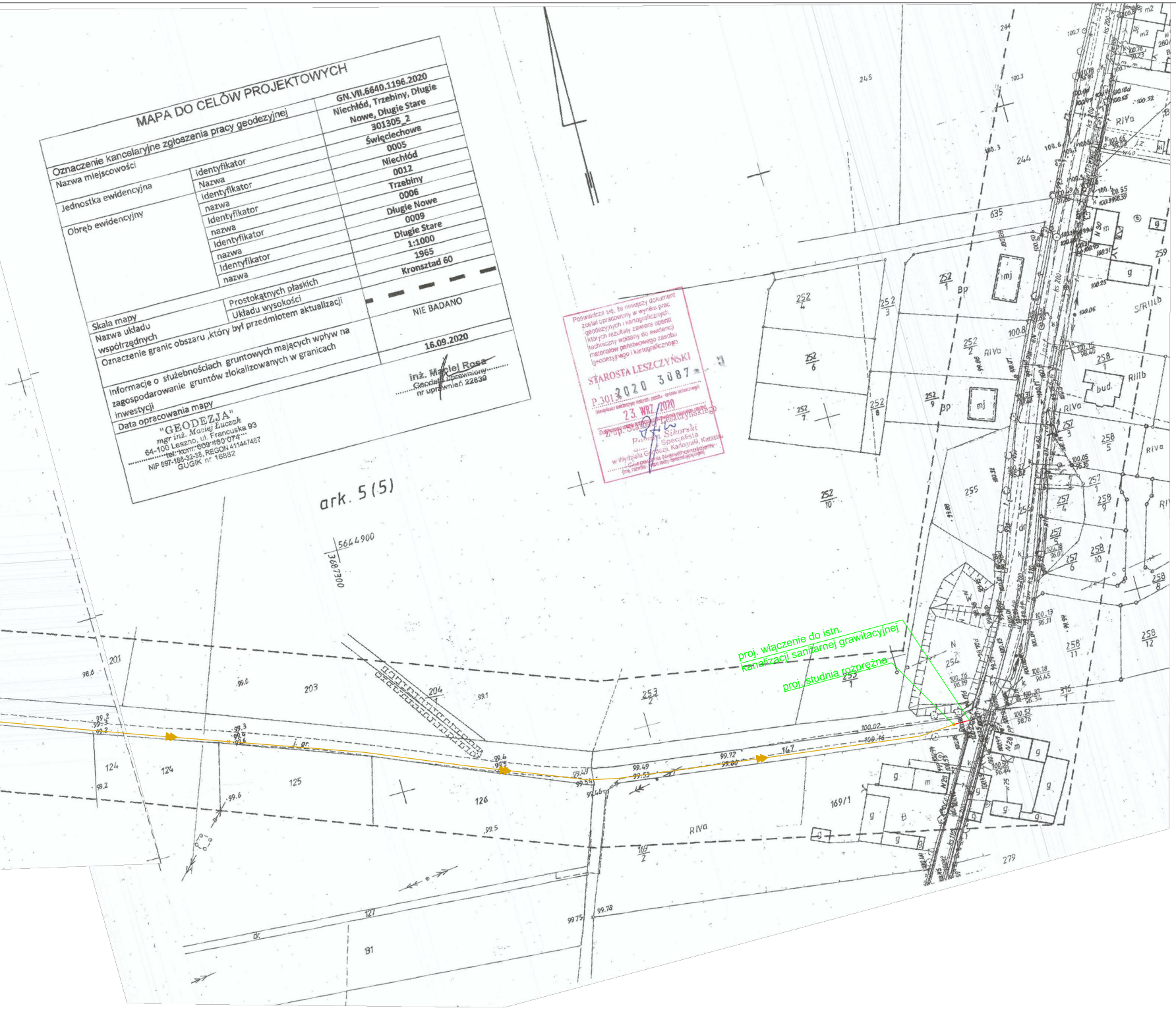
ark. 5 (5)
5644900
3687300
proj. włączenie do istn. kanalizacji sanitarnej grawitacyjnej
proj. studnia rozprężna
RIVa
RIIIb
Bp
mj
bud.
N
245
244
635
255
254
259
279
203
204
201
124
125
126
127
131
169/1
169/2
253/2
252/4
252/3
252/6
252/7
252/8
252/9
252/10
258/5
258/9
258/10
258/11
258/12
257/1
257/3
257/4
257/6
316/1

MAPA DO CELÓW PROJEKTOWYCH

Oznaczenie kancelaryjne zgłoszenia pracy geodezyjnej		GN.VII.6640.1196.2020
Nazwa miejscowości		Niechłód, Trzebiny, Długie Nowe, Długie Stare
Jednostka ewidencyjna	identyfikator	301305_2
	Nazwa	Święciechowa
Obręb ewidencyjny	Identyfikator	0005
	nazwa	Niechłód
	Identyfikator	0012
	nazwa	Trzebiny
	Identyfikator	0006
	nazwa	Długie Nowe
	Identyfikator	0009
	nazwa	Długie Stare
Skala mapy		1:1000
Nazwa układu współrzędnych	Prostokątnych płaskich	1965
	Układu wysokości	Kronsztad 60
Oznaczenie granic obszaru ,który był przedmiotem aktualizacji		▬ ▬ ▬
Informacje o służebnościach gruntowych mających wpływ na zagospodarowanie gruntów zlokalizowanych w granicach inwestycji		NIE BADANO
Data opracowania mapy		16.09.2020

"GEODEZJA"
mgr inż. Maciej Łuczak
64-100 Leszno, ul. Francuska 93
tel. kom. 609 480 074
NIP 697-186-32-38, REGON 411447467
GUGiK nr 16882

inż. Maciej Rosa
Geodeta Uprawniony
nr uprawnień 22839

Poświadcza się, że niniejszy dokument został opracowany w wyniku prac geodezyjnych i kartograficznych, których rezultaty zawiera operat techniczny wpisany do ewidencji materiałów państwowego zasobu geodezyjnego i kartograficznego

STAROSTA LESZCZYŃSKI

P.3013.2020.3087
(Identyfikator ewidencyjny materiału zasobu - operatu technicznego)

23. WRZ. 2020

Z up. Starosty Leszczyńskiego
Roman Sikorski
Główny Specjalista
w Wydziale Geodezji, Kartografii, Katastru i Gospodarki Nieruchomościami
(imię, nazwisko i podpis osoby reprezentującej organ)

STAROSTA LESZCZYŃSKI

Zgodnie z art. 28c ustawy z dnia 17 maja 1989 r. - Prawo geodezyjne i kartograficzne (Dz.U. z 2010 r. Nr 193, poz. 1287 ze zm.) poświadcza się, że niniejsza dokumentacja projektowa dotycząca
SIEĆ KANALIZACJI SANIT. Z PRZYŁĄCZ.
(Przedmiot i zakres przedmiotu uzgodnienia)
była przedmiotem narady koordynacyjnej przeprowadzonej w Starostwie Powiatowym w Lesznie, Al. Jana Pawła II 23 w dniu
23. 11. 2020
(Data)
GN.III.6630. 858. 2020
(Znak sprawy)
Leszno, dnia 23. 11. 2020
(Miejscowość i data)
Z up. Starosty Leszczyńskiego
Jankowska
(Podpis przewodniczącego narady koordynacyjnej)
Główny Specjalista
w Wydziale Geodezji, Kartografii, Katastru i Gospodarki Nieruchomościami

N

LEGENDA

▭	proj. sieć grawitacyjna kanalizacji sanitarnej z rur PVC-U SDR17 PN10
▭	proj.przyłącza kanalizacji sanitarnej z rur PVC-U SDR17 PN10
▭	proj. kanalizacja sanitarna ciśnieniowa PEHD 100 SDR17 PN 10
▭	proj. kabel eNN (sterowniczy i WLZ) z szafką sterowniczą
○	proj. studnia kanalizacyjna DN 1,2m
∘	proj. studnia rewizyjna DN 0,425m - przyłącze
○	proj. studnia rewizyjna na rurociągu ciśnieniowym

Instech Zakład Techniki Sanitarnej

Projekt	BUDOWA KANALIZACJI SANITARNEJ W NIECHŁODZIE, TRZEBINACH I PIOTROWICACH, GM. ŚWIĘCIECHOWA			
Adres obiektu	NIECHŁÓD, PIOTROWICE, TRZEBINY; GM. ŚWIĘCIECHOWA			
Rysunek	PROJEKT ZAGOSPODAROWANIA TERENU			
Branża	SANITARNA		SKALA 1:1000	
Funkcja	Imię i nazwisko	Nr uprawnień	Podpis	Nr rysunku
Projektant	mgr inż. PAWEŁ BOBROWSKI	MAZ/0201/POOS/07 upr. instalacyjne		3
Projektant sprawdzający	mgr inż. PAWEŁ RĘDZIŃSKI	MAZ/0428/POOS/09 upr. instalacyjne		
Asystent projektanta	mgr inż. MATEUSZ KANIA	------		
PRAWA AUTORSKIE ZASTRZEŻONE			Data: 11.2020 r.	Strona: 8